

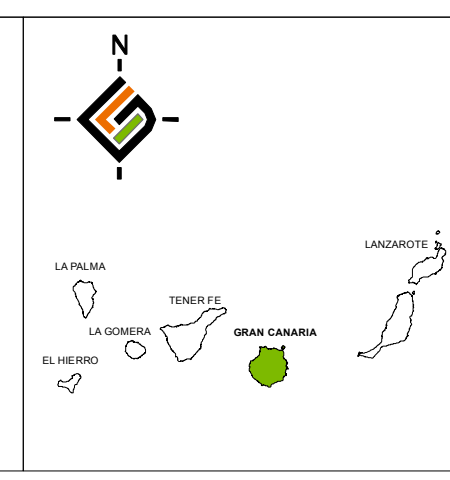
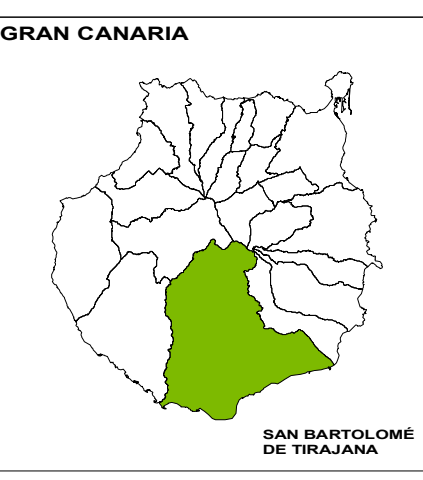
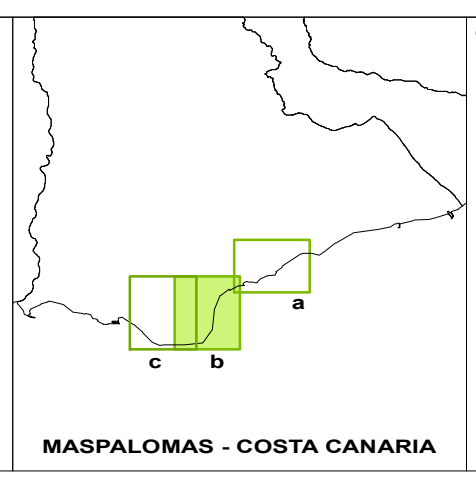


Fuente cartográfica  
GRAFCAN, S.A. (Año 2009)

Delimitaciones  
 — Ámbito de referencia territorial  
 — Ámbito de actuación

Tipología

- Agrupada
- Aislada
- En hilera
- Aterrazada
- Bloque abierto
- Media densidad
- Mixta
- Singular



Plan para la modernización, mejora e incremento de la competitividad de San Agustín, Playa del Inglés y Maspalomas  
**SAN BARTOLOMÉ DE TIRAJANA**  
 PLANO DE INFORMACIÓN DEL PMM: ANÁLISIS DE LA EDIFICACIÓN Y DEL PRODUCTO TURÍSTICO Nº PLANO: **PMM-I-21b**

FECHA: **OCTUBRE 2012**  
 ESCALA: **1:5.000**

REDACTOR:  
 EQUIPO TÉCNICO  
**GESPLAN S.A.**